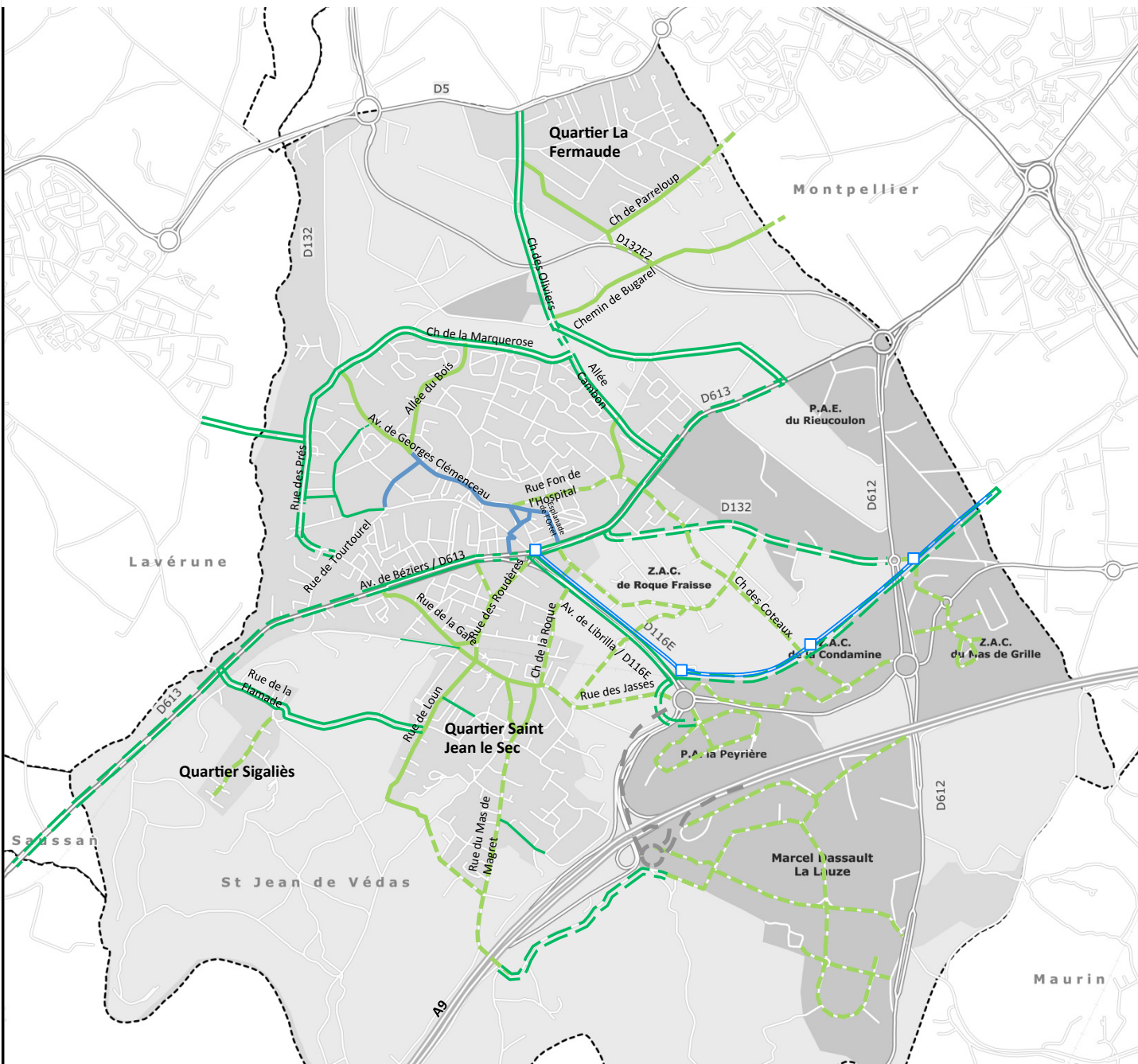








Schéma vélo à terme



Plan vélo : image à terme du réseau cyclable

-  Itinéraire existant - évolution progressive vers piste cyclable
-  Itinéraire existant - évolution progressive vers bande cyclable
-  Piste cyclable à créer
-  Bande cyclable à créer
-  Zone de circulation apaisée centrale : mixité vélos/circulation
-  Ligne de tram 2